

C.R. Randonnée Jumelée TIS-FROUZINS MONTAGNE

Haute Montagne Aux Pics de PEDRAFORCA – 2498m.

Programme : Sortie TIS / FM. Haute rando avec escalade facile plus.

Samedi 27 et dimanche 28 Août 2011: La traversée des 3 pics.

2 jours avec nuit en refuge en demi-pension, en Espagne.

Nous 7 personnes, Chantal L, **Charlotte G**, **Alain M**, Laurent B, Bertrand B, Thierry P (rédacteur) et le coach Francis **B**.

Départ : Samedi matin 27 août 2011 à 13h30 de la mairie de Frouzins. Retour dimanche 21h00. C'est Cool de ne pas se lever à 5 :00

Difficulté et itinéraire : Haute randonnée difficile pour randonneur ayant le pied montagnard. Bonne forme. Terrain hors sentier avec escalade passage de 3 et un rappel de 45m. Et j'ajoute une descente dont on se souvient.

Samedi : Route pour aller au refuge espagnol d'Estasen accessible en voiture.

Dimanche : Du refuge ascension et traversée des 3 pics de la Pedraforca, dénivelé +1150m. -1235m. Temps de marche 7 :00.


Le respect horaire pour les participants imposa une première réunion qui se conclut par : Bertrand tu charges 1 véhicule . Simplicité des comptes et convivialité , la radio étant assurée par Chantal à l'aller et Thierry pour le retour.

Le voyage sans arrêt (sauf 1 en face de la Pedraforca) nous emmène sans peine au parking du refuge Lluís Estasen.

Foix – Pouigserda – tunnel de Cadi – Rte de Saldes et Gosol , laisser à gauche Saldes et prendre à droite une route indiquant le refuge et « Massif del Pedraforca » du parking il faut 15mn à pied jusqu'au refuge 1668 m.


Citation de Georges Véron : Comme le riz est blé blanc pour les Jaunes, et le blé, le riz jaune des Blancs, le Pedraforca est un peu le Pic d'Ossau calcaire des Catalans !

Au sud de la Serra del Cadi, donc très loin de l'axe de la chaîne, ces deux pointes blanches dressées dans un ciel presque toujours bleu sont à classer parmi les merveilles des Pyrénées.



Après l'installation au refuge (accueil limite) il est temps de passer aux choses très sérieuses. C'est l'heure de l'apéro. 19h30 Repas au refuge (soupe + poulet + pomme chips+ yaourt) il fait frais et nous irons au dodo rapidement .

Dimanche nous débutons notre périple à 7 h00 , à l'ombre des sapinières le soleil fait son apparition la mer de nuages au loin les cimes se dessinent . Nous prenons la direction Sud-Sud Est (balisage jaune et blanc) par de raides montées (Pujada al Pedraforca por la tartera).




S'ensuit toujours par de raides montées dans les pierriers, la variante (balisage vert) jusqu'à la base de la falaise. La montée est régulière (raide) ou il faut parfois s'aider des mains sur du beau calcaire. La Dolla, de beaux passages en longeant la crête.




Nous ferons la première pause au sommet du Pollego Inferior (2436m) où le vent souffle fort nous obligeant à nous couvrir .




La difficulté était de trouver un endroit pour descendre et donc poser le rappel afin de rallier le principal sommet . Il faut prendre plein Ouest pdt 2 mn une crête se dessine et Bertrand trouva 2 anneaux de rappel. Nous étions équipés et le premier à descendre fût Bertrand (faut un étalon), s'ensuit tour à tour toute l'équipe il nous a fallu une heure pour l'installation la descente et le rangement de la corde. Le tout managé par notre coach Francis B. Descente en rappel sur 2 brins avec le petit machard tressé très sécurisé. Longueur 45m.




Francis
Installe
le
rappel
←



Chantal
→



Laurent



- 1 - Francis
- 2 - Alain
- 3 - Charlotte

Renseignements:

<http://albert.castellet.cat/Ressenyes/Ressenyes.htm>

<http://www.puiseux.name/loisirs/topos/vrac/16.Cadi-Pedraforca/01.Pedraforca/index.html>

<http://www.onaclimb.com/ressencatal/index.htm>

<http://www.caranorte.com/foros/read.php?62,10432>

Refuge Luis Estasen

<http://www.fec.org/Informacio%20Gral/Refugis/refugi.php?idRef=321>

Tel : (+34) 608 315 312

Nous sommes redescendus par une brèche pour rejoindre (versant Nord) le col d'Enforcdurat 2350m pour remonter .

Remonter afin d'attendre le deuxième sommet (le central Calderer 2493 m) où je n'ai pas suivi le groupe, quelques passages aériens avec l'aide de chaînes et un très beau point de vue.



Nous nous retrouvons au sommet principal Pollego Superior à 2498m , il leur a fallu 50 mn pour me rejoindre. Pendant ce temps j'étais inondé de Catalans fier d'être sur leur pic en étendant les drapeaux, par la voie normale c'est une randonnée sans grosses difficultés même les enfants et les chiens sont de la partie.



Au sommet principal

Vue des 2 sommets Calderer et Pollego Inf. depuis le plus haut Pollego Sup.



Pause déjeuner. Nous décampons pour continuer sur la crête, la descente est à prendre avec la plus grande attention en suivant le balisage jaune.



Passage à l'aide de chaînes. Puis gros bloc bien raide.

Une pause après tant d'émotions



Nous arrivons au col de Verdet où le chemin (à droite) se faufile dans la forêt et parfois taillé dans les blocs (balisage jaune et blanc). Très beau chemin dans un cadre somptueux qui nous ramène au refuge à 15h00. La petite pause fraîche et nous repartirons sur Toulouse après un excellent w.e avec un excellent groupe. Je recommande cette sortie pour montagnards confirmés et merci à tous pour la bonne humeur. C'est aussi un grand site de grimpe pour tous les niveaux. Voir TIS CR 2009


Remerciements aux : chauffeur, porteurs des cordes, lecteur des topos, photographes, Catalans et Catalanes, isards et à la cigogne.

Topo de la course et renseignements annexes.

Point d'Interêt : Pedraforca signifie « roche fourchue » ou « Fourche de pierre ». Reconnaissable de loin grâce à sa silhouette si particulière, il est l'emblème du vaste parc naturel Cadi-Moixero au Sud de l'Andorre.

Équipement en place : Chaînes sur les passages en III pour accéder au Calderer. Rappel équipé pour la descente du Pollego Inferior, ou 2 rappels de 25 m.

Matériel nécessaire : Corde de 50m + matériel de rappel, sangles et mousquetons et ficelou.



Merci Francis

